



3. LOS PAISAJES DE INTERIOR



SIERRA

Conjunto de montañas en línea

CORDILLERA

Conjunto de sierras en línea

MONTAÑA

Gran elevación del terreno

CIMA

LADERA

COLINA

Pequeña elevación del terreno

MESETA

Terreno plano y elevado

VALLE

Terreno llano situado entre montañas por el que pasa un río

PIE

DEPRESIÓN

Llanura situada por debajo del terreno que la bordea


LLANURA

Gran extensión de terreno plano





3. LOS PAISAJES DE INTERIOR





4. LOS PAISAJES DE COSTA



La *costa* es la parte de tierra que está al borde del mar.



Hay 2 tipos de costas:

COSTA ALTA

- Es la costa donde la tierra es más alta que el mar.
- Forma *acantilados*.



COSTA BAJA

- Es la costa donde la tierra está a la misma altura que el mar.
- Forma *playas*.



PLAYA

CABO

Parte de tierra que se adentra en el mar.

GOLFO

Entrada grande del mar en la tierra.

ISLA

Tierra rodeada de agua por todas partes

BAHÍA

Entrada mediana

ISTMO

ARCHIPIÉLAGO

Conjunto de islas cercanas entre sí.

PENÍNSULA

Tierra rodeada de agua por todas partes menos por una llamada ISTMO.

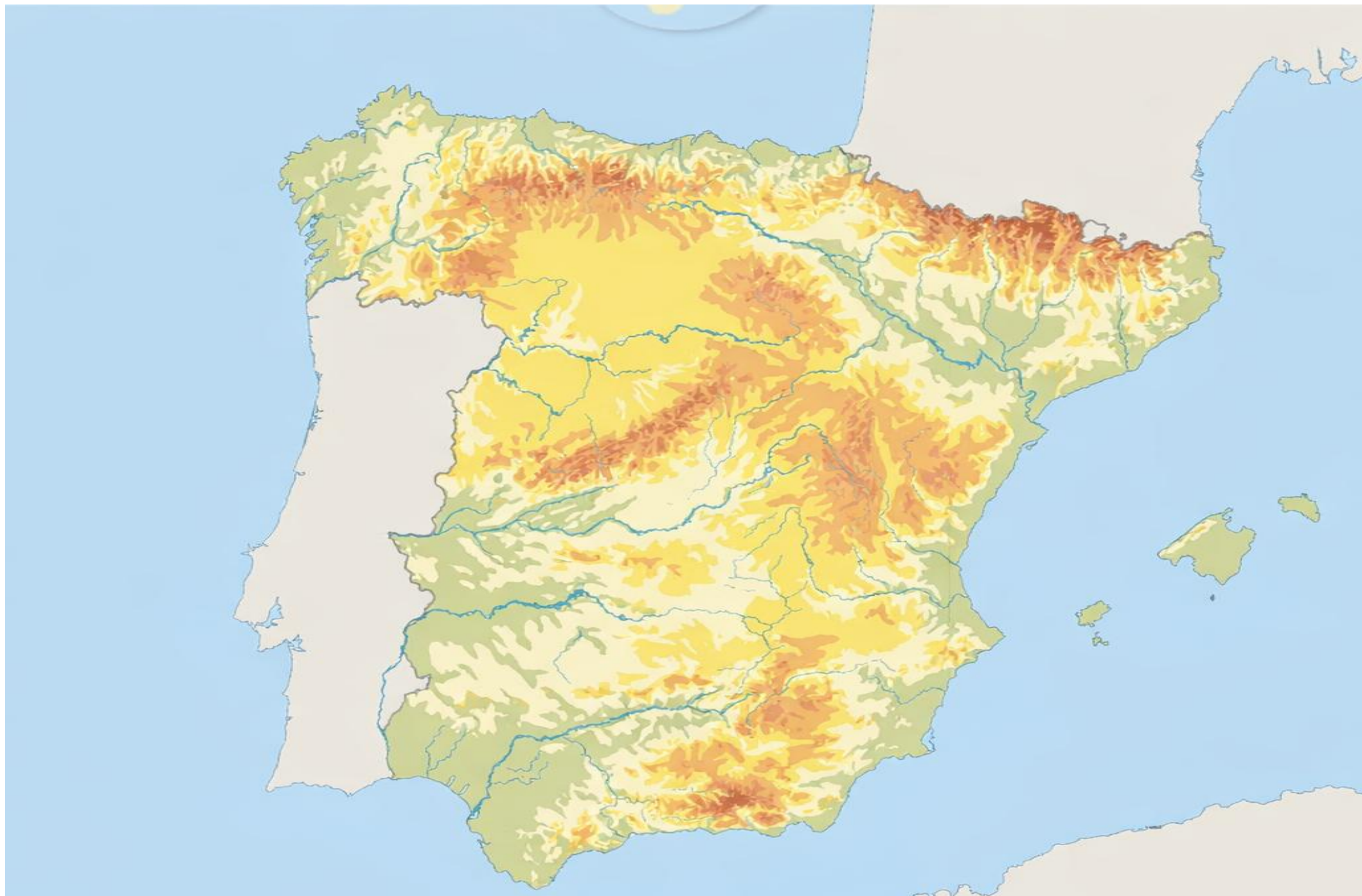




4. LOS PAISAJES DE COSTA







GEOGRAPHY VOCABULARY



coast




sea



River



Desert



Dune



cliff



mountain



jungle



glacier



forest



meadow



island